



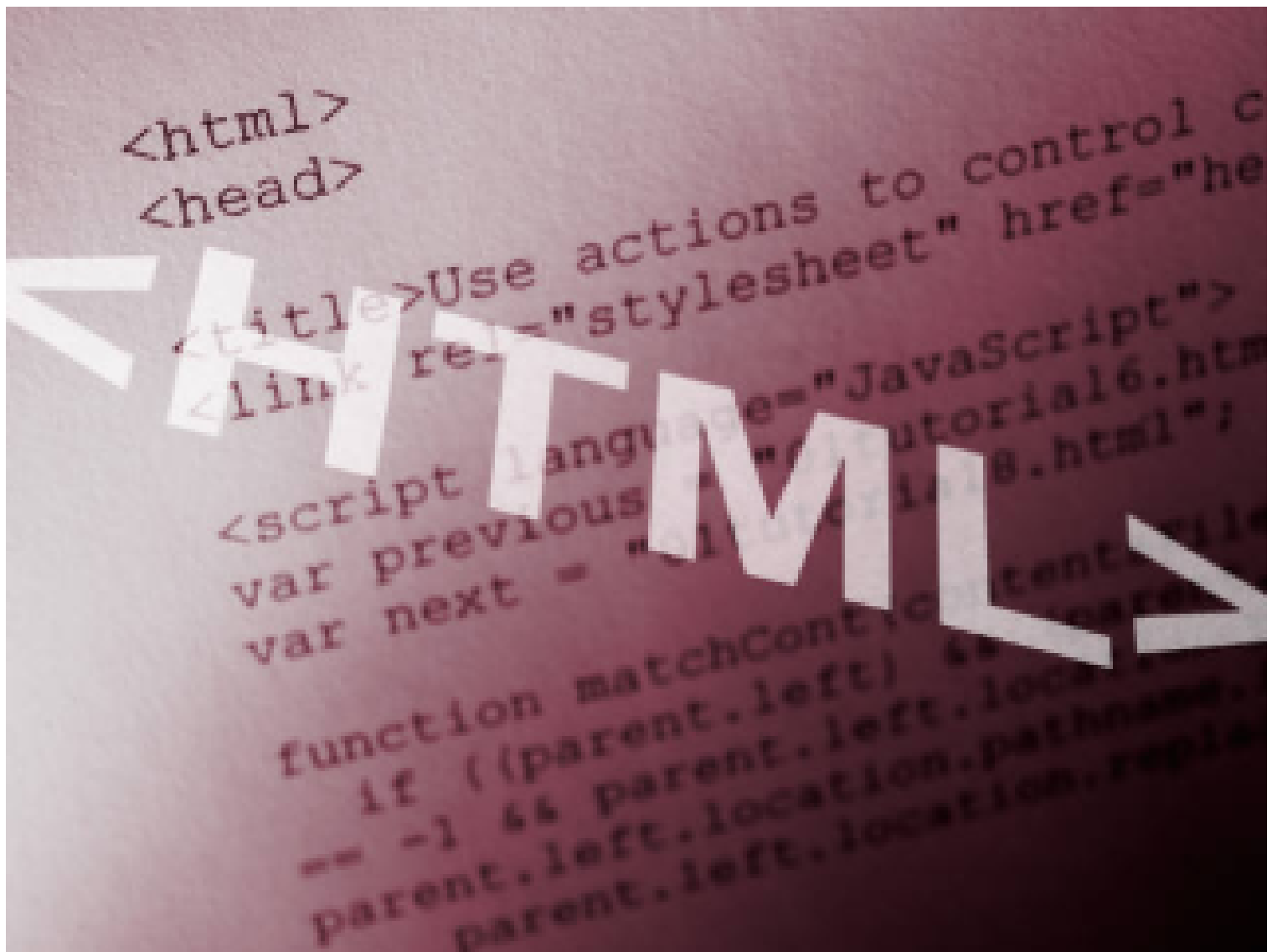
METEO. Dopo le Filippine tocca al Vietnam. Il tifone Molave fa altre 16 vittime

Articolo scritto il 29 ottobre 2020 ore 12:40

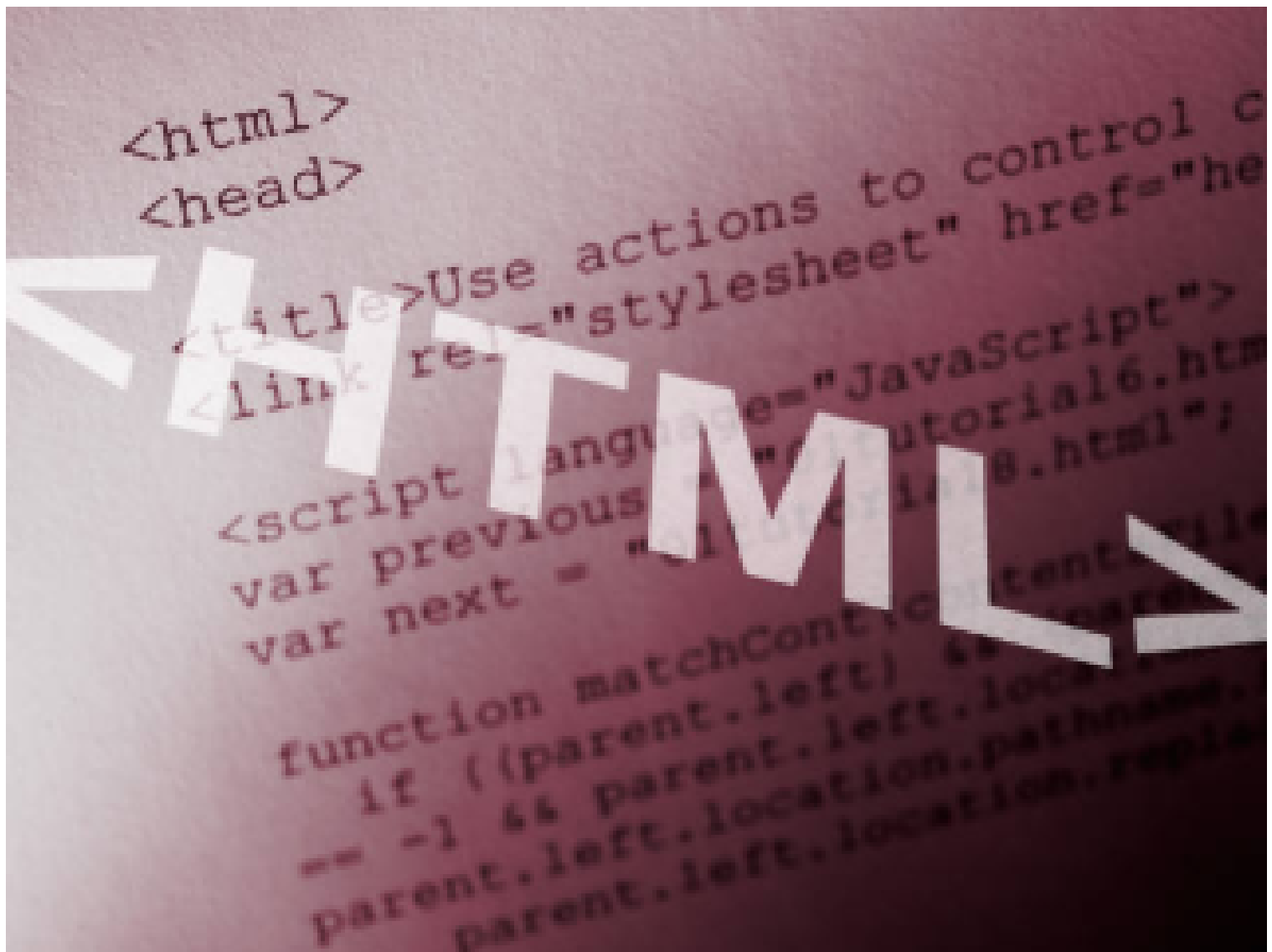
A cura di [Lorenzo Badellino](#)



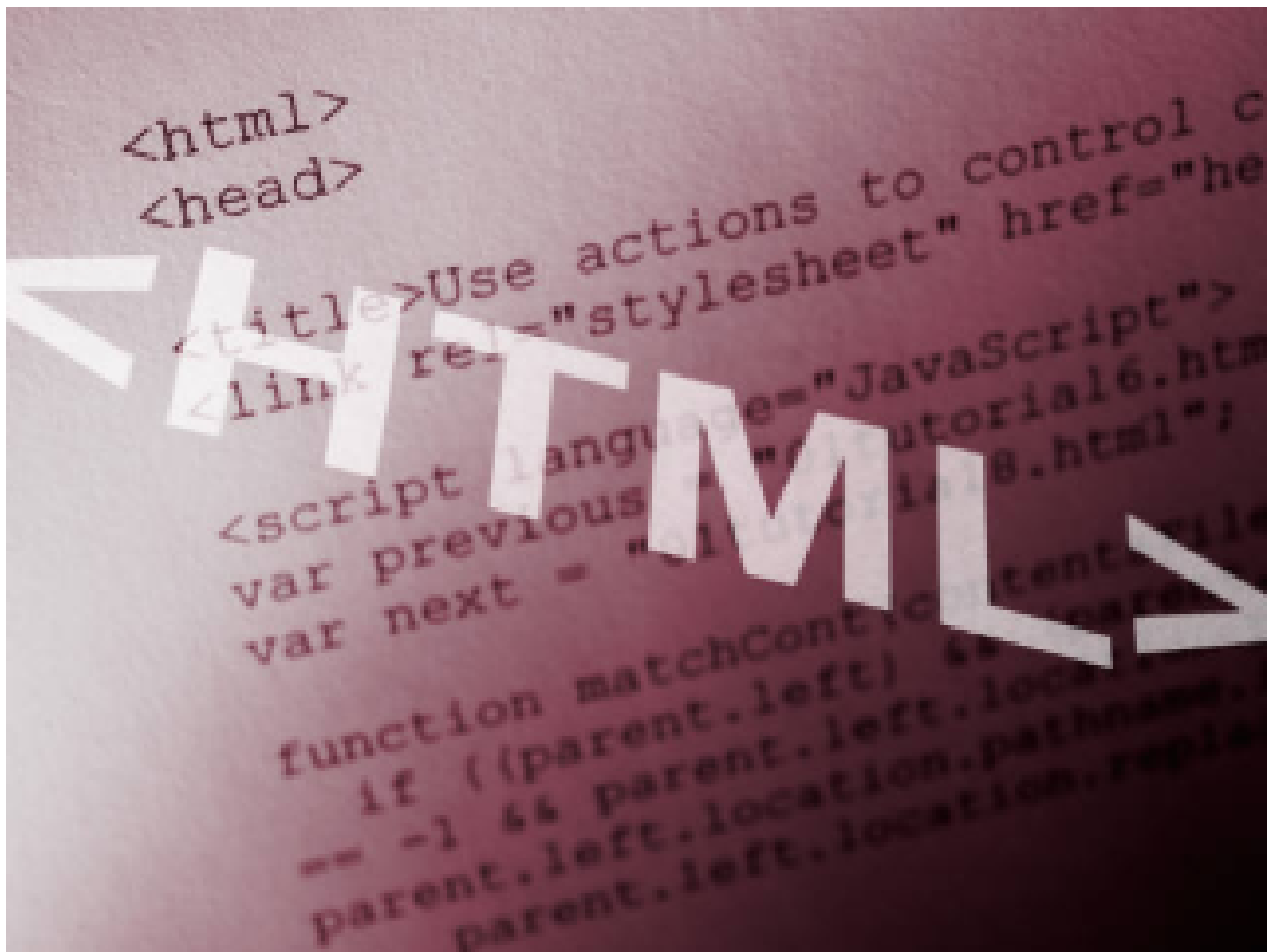
LANFALL IN VIETNAM. Dopo aver attraversato le Filippine provocando la morte di **nove persone** è toccato al Vietnam, dove nelle ultime 24 ore **il bilancio delle vittime sale a sedici**. Non c'è pace per il sudest asiatico, nelle ultime settimane ripetutamente colpito dal passaggio di intensi sistemi tropicali che continuano ad aggravare la situazione. L'ultimo di questi è il **tifone Molave**, il quarto della serie, che ha appena fatto landfall sulle coste del Vietnam centro-meridionale, tra le città di Da Nang e Quang Ngai con la forza equivalente ad uragano di **categoria 2**.



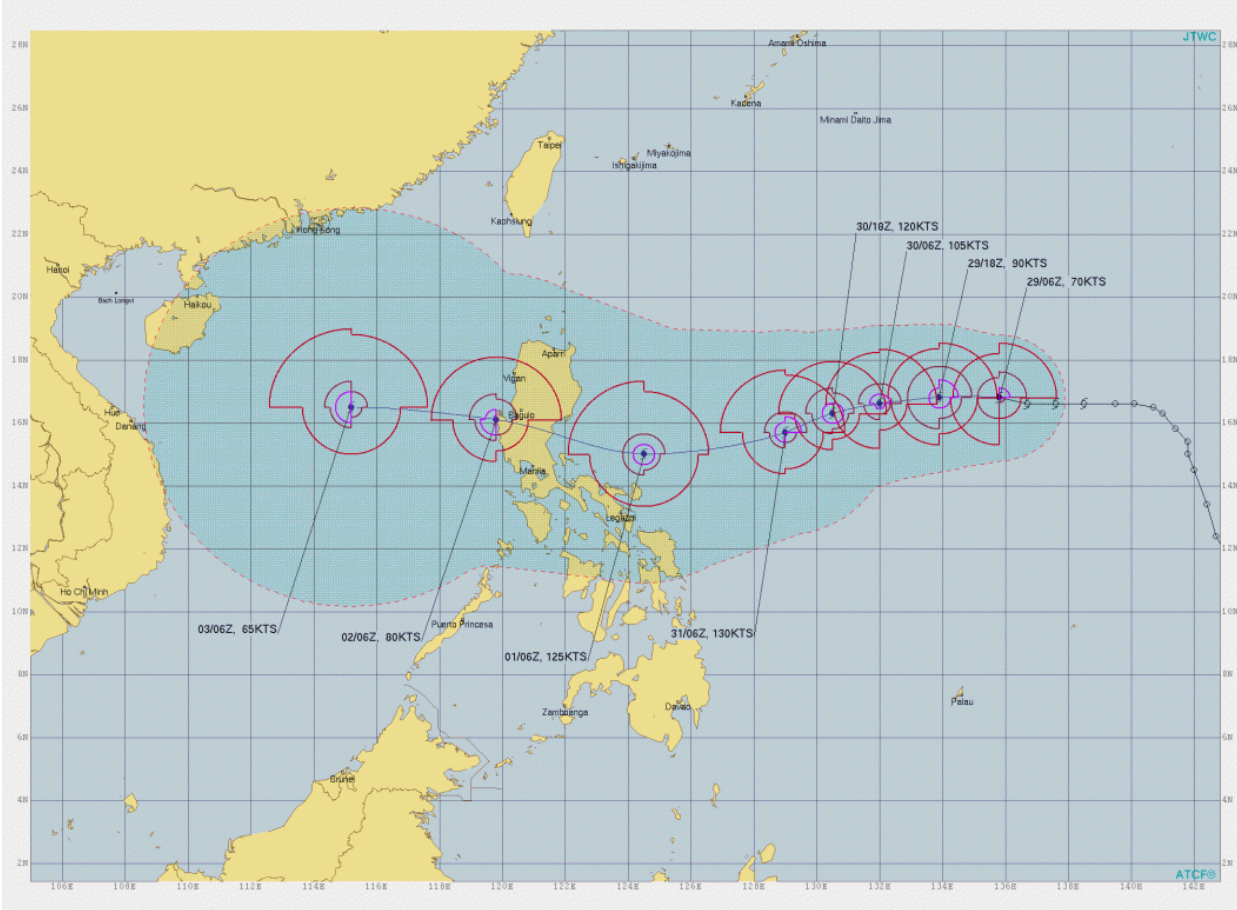
DECINE DI DISPERSI E 16 VITTIME. Sono stati registrati **venti fino a quasi 150km/h** che hanno provocato mareggiate ed erosioni costiere, oltre a piogge di portata alluvionale che hanno provocato enormi frane sui pendii montuosi, responsabili di devastazioni e morte. **Sono sedici le persone che hanno perso la vita sepolte dal fango** provocato da due frane in due diversi villaggi vietnamiti, mentre **decine sono i dispersi** tra cui molti pescatori colti dalla tempesta in mezzo al mare.



CENTINAIA DI MIGLIAIA DI EVACUATI. Anche l'esercito è coinvolto nelle operazioni di salvataggio per cercare di raggiungere i villaggi sepolti dal fango, facendosi strada attraverso alberi caduti e fango che avevano bloccato le strade. Circa **370000 persone sono state evacuate e messe in salvo**, centinaia i voli cancellati e molte spiagge sono state chiuse.



IN ARRIVO SUPER TIFONE GONI SULLE FILIPPINE. E ora si teme per un nuovo super tifone, denominato Goni, che al momento si trova ancora circa 1500km ad est delle Filippine ma che tra la fine della settimana e l'inizio della prossima potrebbe fare landfall sull'Arcipelago rinforzando fino all'equivalente della categoria 4, con **venti a quasi 250km/h**. Successivamente potrebbe toccare nuovamente al sudest asiatico fare i conti con i suoi effetti.



TYphoon 22W (GONI) WARNING #6
 WTR#31 PTM 290900
 200606Z 06Z: NEAR 16.8N 135.8E
 MOVING 285 DEGREES TRUE AT 09 KNOTS
 MAXIMUM SIGNIFICANT WAVE HEIGHT: 25 FEET

29/18Z	WINDS	070 KTS	GUSTS	TO 110 KTS
29/06Z	WINDS	070 KTS	GUSTS	TO 085 KTS
30/06Z	WINDS	105 KTS	GUSTS	TO 130 KTS
30/18Z	WINDS	120 KTS	GUSTS	TO 145 KTS
31/06Z	WINDS	130 KTS	GUSTS	TO 160 KTS
01/06Z	WINDS	125 KTS	GUSTS	TO 150 KTS
02/06Z	WINDS	080 KTS	GUSTS	TO 100 KTS
03/06Z	WINDS	065 KTS	GUSTS	TO 080 KTS

SEA TO:	NM	DTG
MANILA	72	01/07Z
CEBUE	44	02/07Z
SUBIC BAY	73	02/07Z
PUERTO PRINCESA	388	02/07Z
KAOH SIANG	390	02/08Z
DA NANG	399	03/08Z
BONO RORO	353	03/08Z

○ LESS THAN 34 KNOTS
 ● 34-63 KNOTS
 ● MORE THAN 63 KNOTS
 — FORECAST CYCLONE TRACK
 — PAST CYCLONE TRACK
 - - - DENOTES 34 KNOT WIND DANGER AREA/USN SHIP AVOIDANCE AREA
 ○ FORECAST 34/50/64 KNOT WIND RADII (WINDS VALID OVER OPEN OCEAN ONLY)



JTWC

ATCFB