
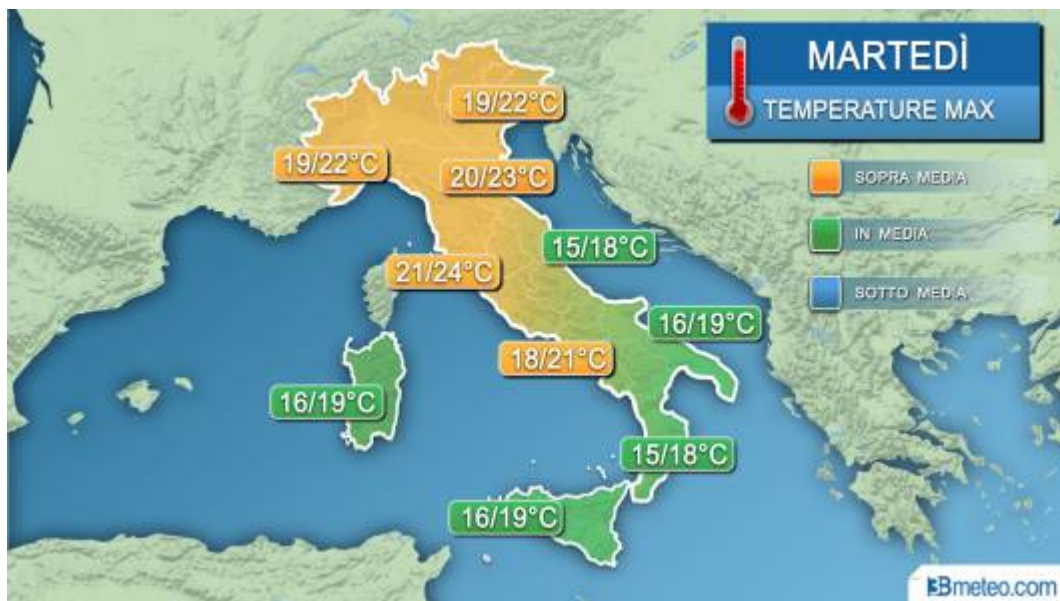


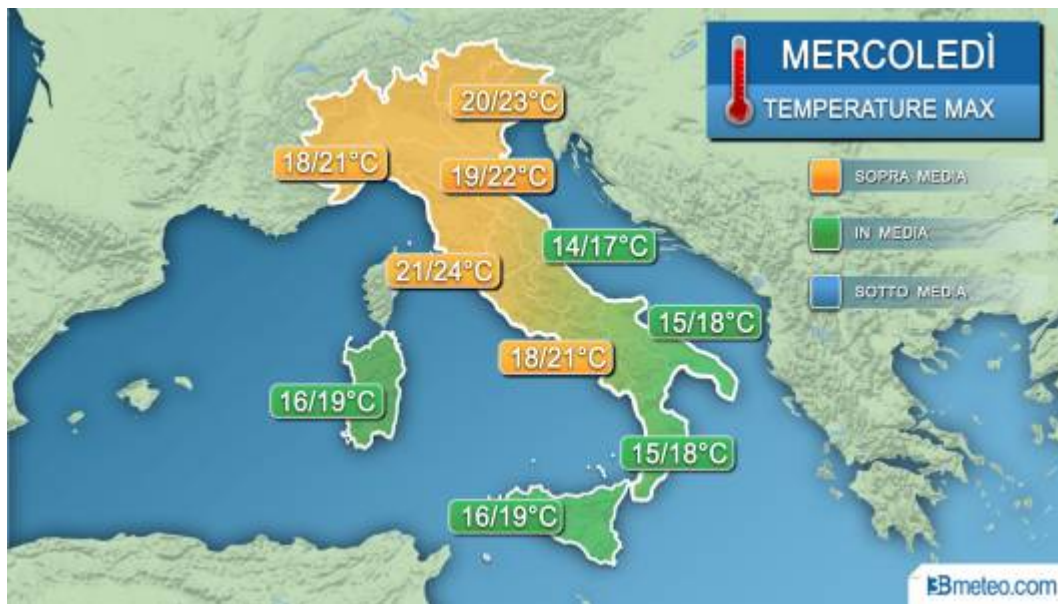
A cura di [Carlo Migliore](#)

Situazione: [L'area di alta pressione che si sta affermando sull'Europa occidentale e sull'Italia](#) ci farà compagnia per tutta la **settimana di Pasqua** portando **clima primaverile** con temperature massime **fin sopra media**, in particolare sulle regioni settentrionali e le centrali tirreniche. Lungo l'Adriatico e l'estremo Sud, stante ancora una circolazione leggermente più fresca avremo valori generalmente in linea col periodo in aumento per gli ultimi giorni. Venerdì e il weekend di Pasqua si potrebbero toccare i **25°C o persino superiori in Valpadana**. Vediamo i valori attesi:

Temperature martedì: Ulteriore lieve aumento delle temperature con valori miti che si spingono fino sulla Campania. Nord, centrali tirreniche e Campania dovrebbero risultare seppur di poco sopra media mentre i valori saranno normali sul resto della Penisola.



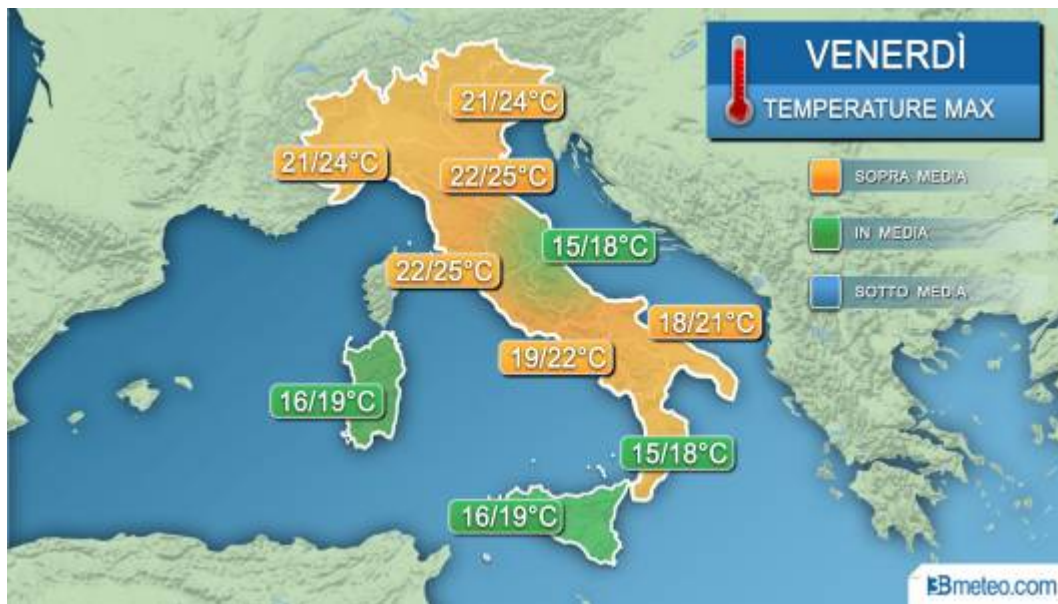
Temperature mercoledì: Poche variazioni rispetto al martedì con valori più o meno simili. Ancora sopra media le regioni tirreniche fino alla Campania e il Nord.



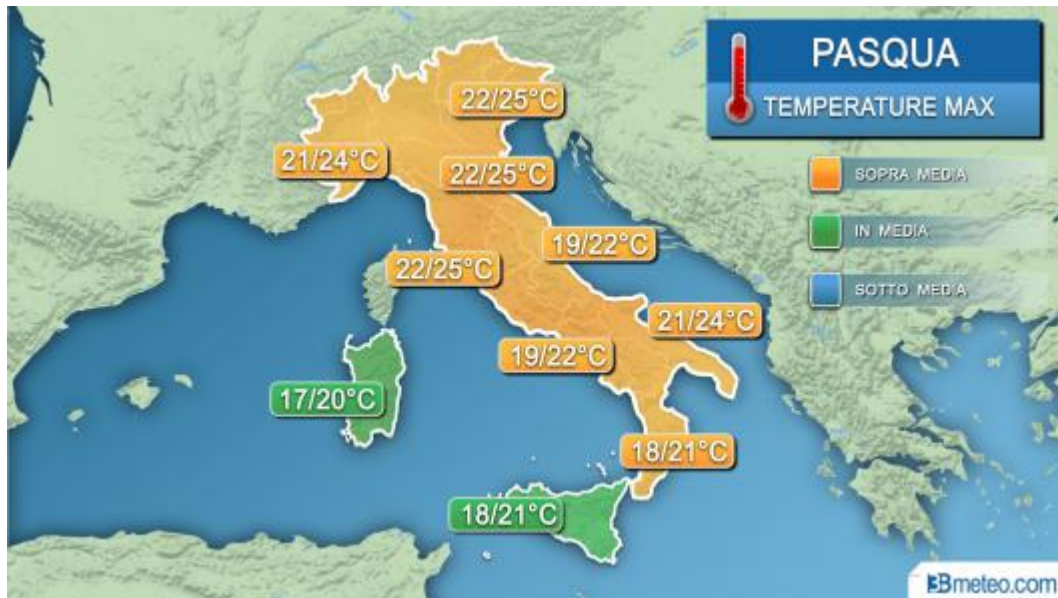
Temperature giovedì: Ancora poche variazioni sull'Italia con valori simili al mercoledì. Il clima sarà mite soprattutto al Nord e sulle regioni tirreniche fino alla Campania, più fresco altrove.



Temperature venerdì: Aumentano le temperature un po' ovunque con valori molto miti al Nord e sulle regioni tirreniche dove si potranno toccare anche i 25°C. Restano freschi il medio Adriatico e le Isole Maggiori oltre che la Calabria.



Weekend di Pasqua: Possibile ulteriore aumento delle temperature con massime che si portano localmente anche vicine ai 25-26°C al Centro Nord. Saranno ovunque sopra media eccetto che sulle Isole Maggiori.



Giorni successivi: possibile diminuzione per la Pasquetta [a causa di una perturbazione atlantica](#). (da confermare)

Per maggiori dettagli previsionali consultate l'apposita sezione [meteo Italia](#).

Per conoscere nel dettaglio lo stato dei mari e dei venti [clicca qui](#).

Per la tendenza meteo consulta le nostre [previsioni a medio e lungo periodo](#).

Segui in diretta l'evoluzione consultando la nostra [sezione SATELLITI](#).

Precipitazioni previste nei prossimi giorni. [Ecco i dettagli grafici](#).

Temperature previste nei prossimi giorni. [Ecco i dettagli grafici](#).

Per conoscere in tempo reale dove sta piovendo o nevicando consulta la [nostra sezione Radar](#), con immagini in Real Time delle precipitazioni sia a livello nazionale che regionale.

Per conoscere in tempo reale la situazione del traffico sulle nostre principali strade e autostrade italiane consulta la sezione [TRAFFICO](#).

Consulta la situazione in tempo reale attraverso le misure del [satellite geostazionario acquisite e rielaborate da 3BMeteo](#).

Guarda i video che hanno postato i nostri utenti nella galleria, [clicca qui](#).