


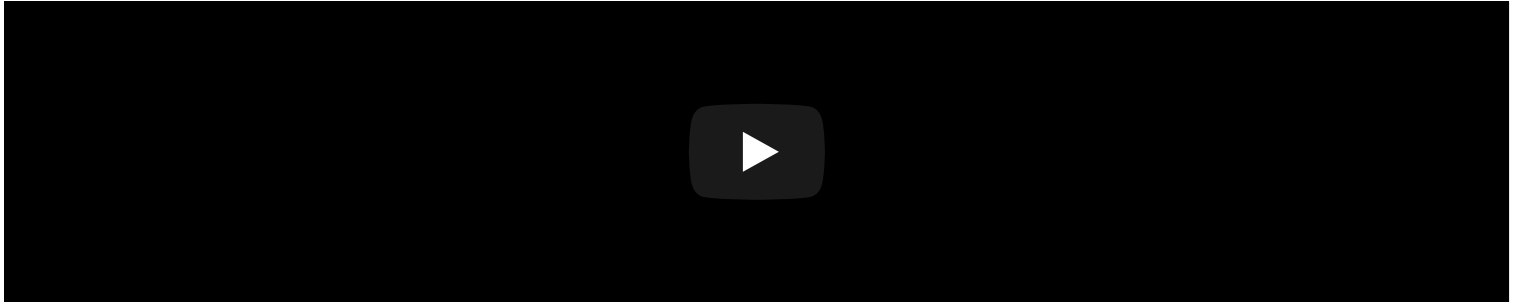
A cura di [Lorenzo Badellino](#)

Tutto sta andando secondo le previsioni e la tempesta tropicale Fay, ora declassata a **depressione tropicale**, ha seguito la rotta indicata in precedenza e mantenuto le intensità attese. Ora si trova alle coordinate 42.4N 73.9W, ovvero **ormai a nord di New York**, in pieno entroterra. Dopo aver provocato **allagamenti estesi venerdì sul Delaware**, Fay ha fatto landfall sul New Jersey con venti **fino a 100km/h**. Poi, spostandosi verso nord **ha raggiunto New York**, anche in questo caso distribuendo piogge molto abbondanti e sostenute raffiche di vento, soprattutto sull'area di Long Island.

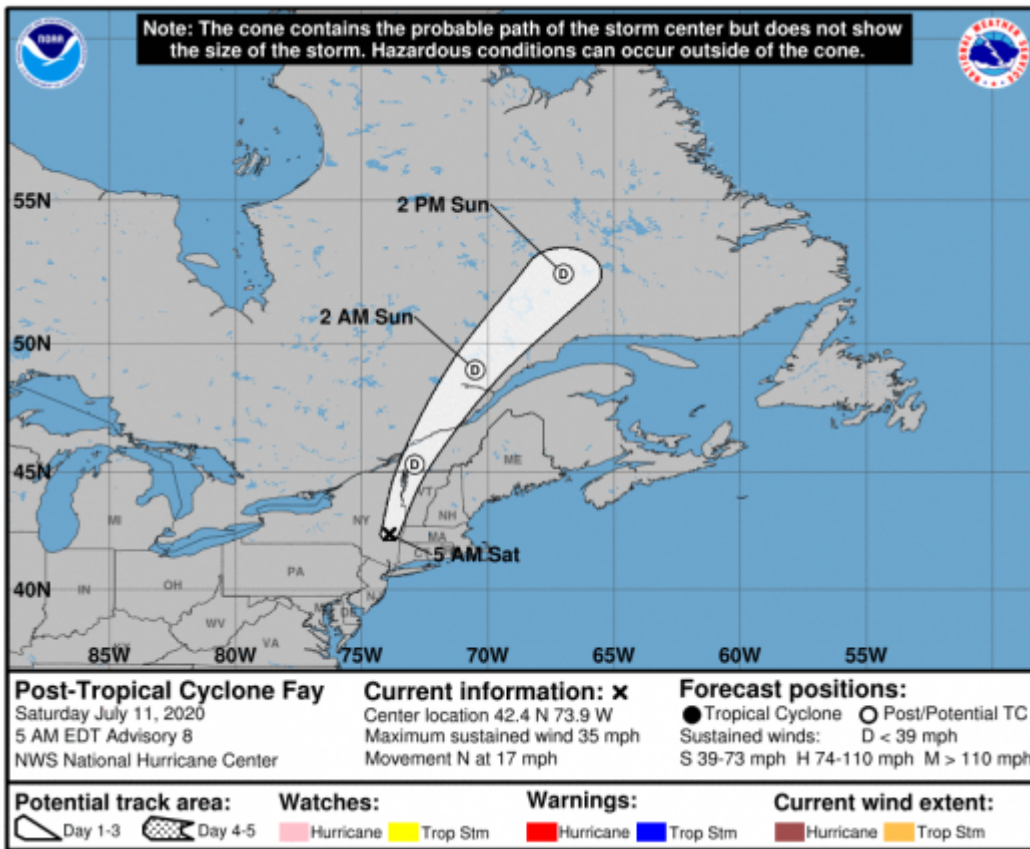


A scopo precauzionale il **Presidente Donald Trump ha sospeso la manifestazione elettorale in programma sabato a Portsmouth**, nel settentrionale stato del New Hampshire, proprio per le

pessime condizioni meteorologiche previste, precisando che comunque **la situazione è sotto controllo** su tutte le zone coinvolte dal passaggio della tempesta.



Fay proseguirà la sua corsa verso nord e già dalla giornata di **domenica valicherà il confine con il Canada**, perdendo energia e dissipandosi con l'inizio della nuova settimana nel mezzo del territorio canadese.



Guarda i video che hanno postato i nostri utenti nella galleria, [clicca qui](#).

Consulta la situazione in tempo reale attraverso le misure del [satellite geostazionario acquisite e rielaborate da 3BMeteo](#).

Guarda le foto che hanno postato i nostri utenti nella galleria, [clicca qui](#).